

**Città di Dalmine
Provincia di Bergamo**

**BiciPlan
D.03 – Report questionari ciclabilità**

Sindaco:
Francesco Bramani

Assessore Urbanistica,
Viabilità e Mobilità:
Dario Carnevali

Dirigente della Direzione 2
Servizi di Pianificazione del Territorio e
di Controllo degli interventi di uso e
Trasformazione del Territorio
arch. Silvio Cerea

Progettisti:



Masterplanstudio srl
Via Aosta 2
20155 Milano



Studio SosTer
Via Santa Caterina 21
20025 Legnano (MI)

Dott. Pt. Massimo Rossati
Via Lecco n. 198
20900 Monza (MB)

Luglio, 2020

BICIPLAN

PIANO PARTICOLAREGGIATO DELLA MOBILITA' CICLABILE

02	Luglio 2020	619_DBP	RP	FA	FA
01	Giugno 2020	619_DBP	RP	FA	FA
Rev.	Data	Codice	Redatto	Verificato	Approvato

Principali temi oggetto di indagine:

- Individuare il tipo di utilizzo dei diversi mezzi di trasporto
- Analizzare le modalità di utilizzo della bicicletta a Dalmine
- Comprendere e valutare la percezione delle infrastrutture attuali
- Recepire suggerimenti e proposte

Modalità di somministrazione:

- Scuole comunali (229 risposte)
- Questionario online (78 risposte)
- Totale 307 risposte

Il questionario è suddiviso in 5 sezioni tematiche:

- 1. Sezione anagrafica:** necessaria per individuare un campione di riferimento e verificare la tipologia d'utenza
- 2. Muoversi per lavoro/studio:** domande dirette specificamente alla mobilità per lavoro e studio, sul tipo di mezzi utilizzati e se la bici costituisce o meno un mezzo utilizzabile in tal senso
- 3. Muoversi a Dalmine:** riguarda in generale le modalità di spostamento all'interno della città, la frequenza dell'uso della bici e la percezione dei pericoli
- 4. Piste ciclabili – oggi:** riguarda la percezione dello stato delle piste ciclabili a Dalmine
- 5. Piste ciclabili – domani:** sezione riservata all'espressione di indicazioni su itinerari ritenuti importanti e di altri suggerimenti all'Amministrazione comunale

1

SEZIONE ANAGRAFICA

2

MUOVERSI PER LAVORO/STUDIO

3

MUOVERSI A DALMINE

4

PISTE CICLABILI - OGGI

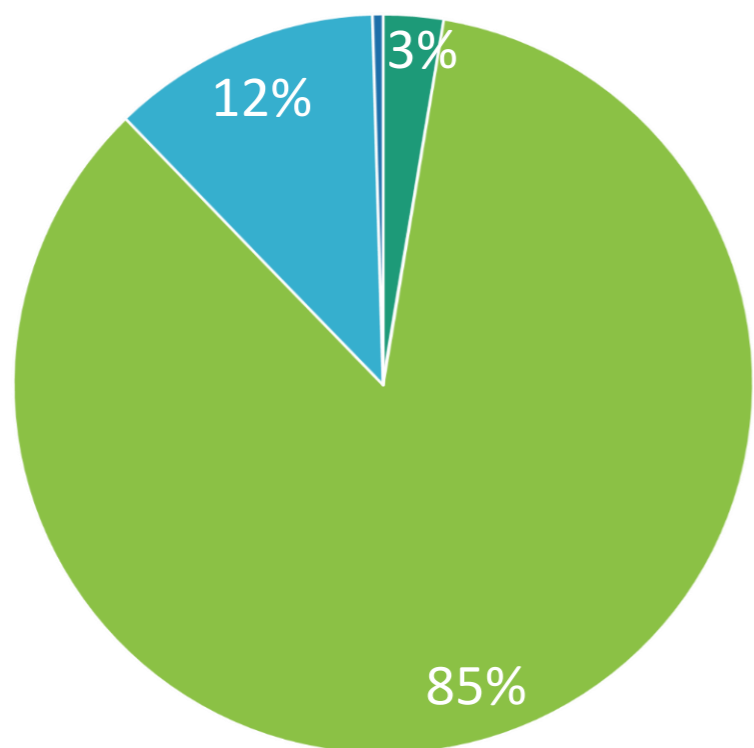
5

PISTE CICLABILI - DOMANI

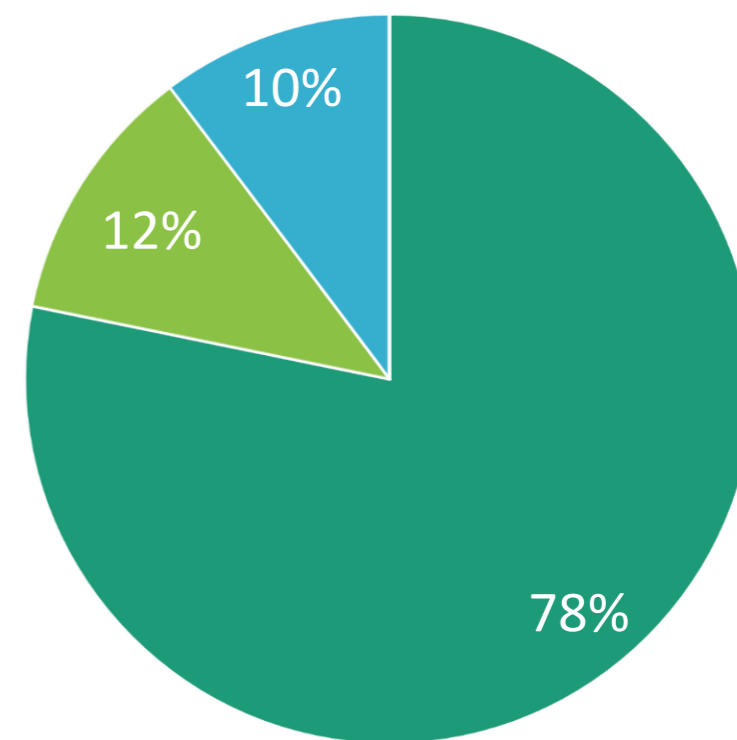
1. SEZIONE ANAGRAFICA

1.1 Età del compilatore

SCUOLE



ON-LINE

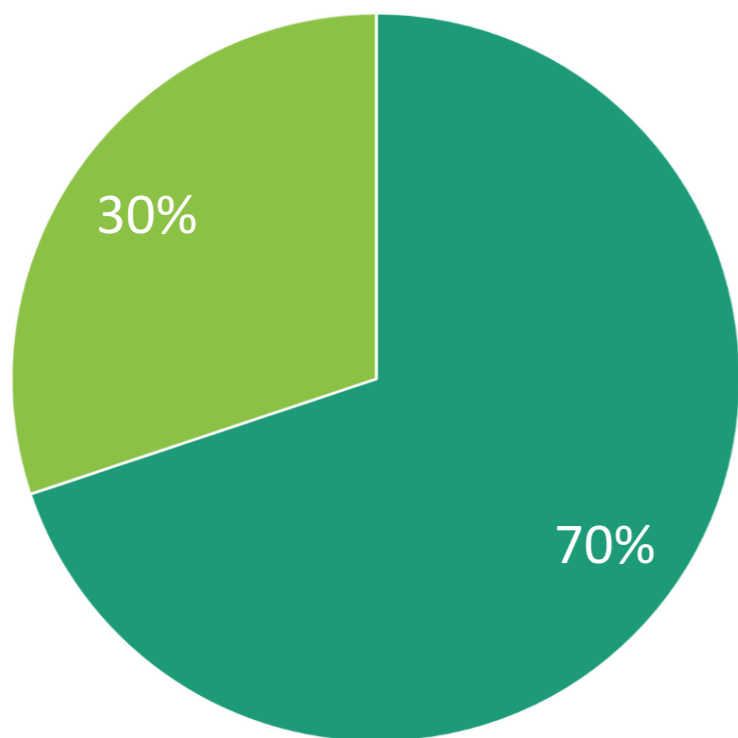


LEGENDA

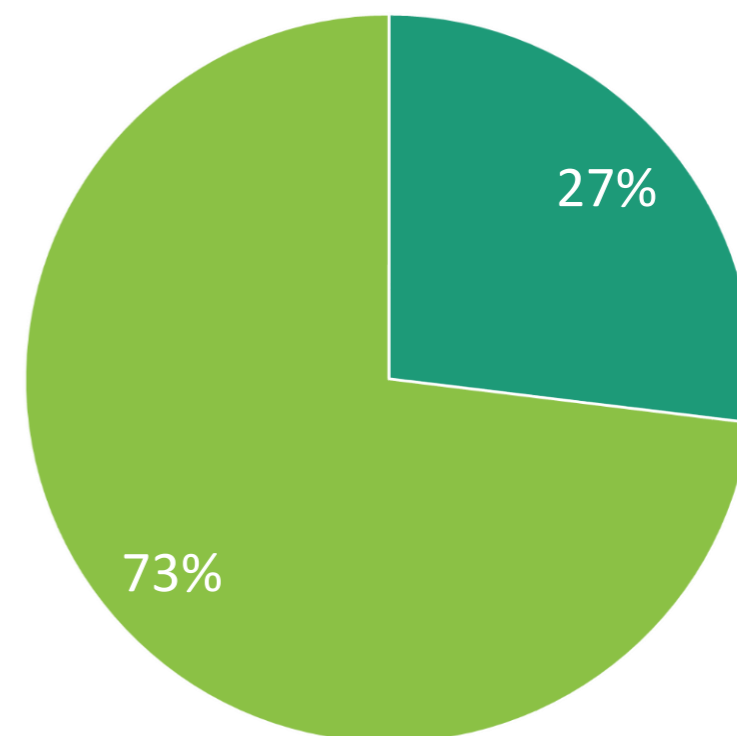


1.2 Sesso del compilatore

SCUOLE



ON-LINE



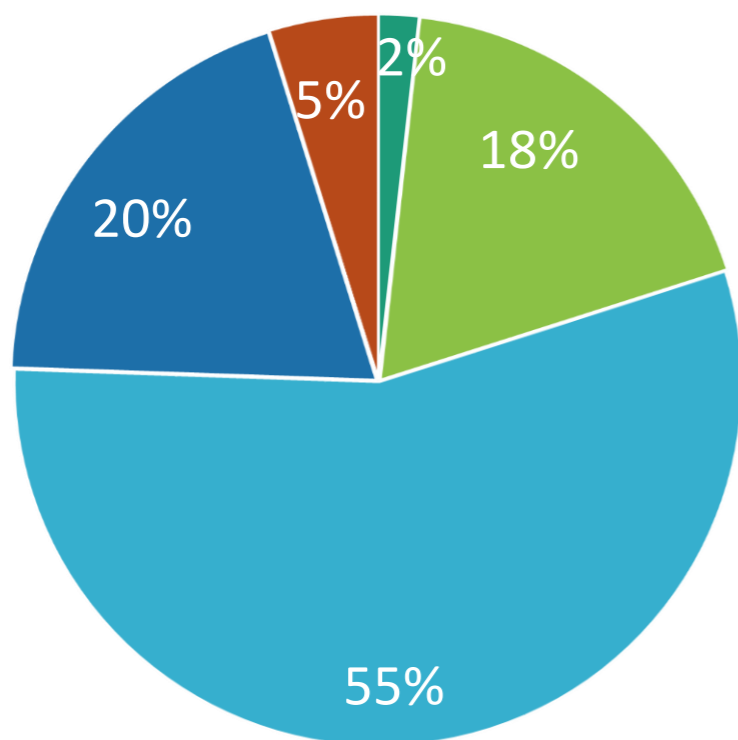
LEGENDA

Donne

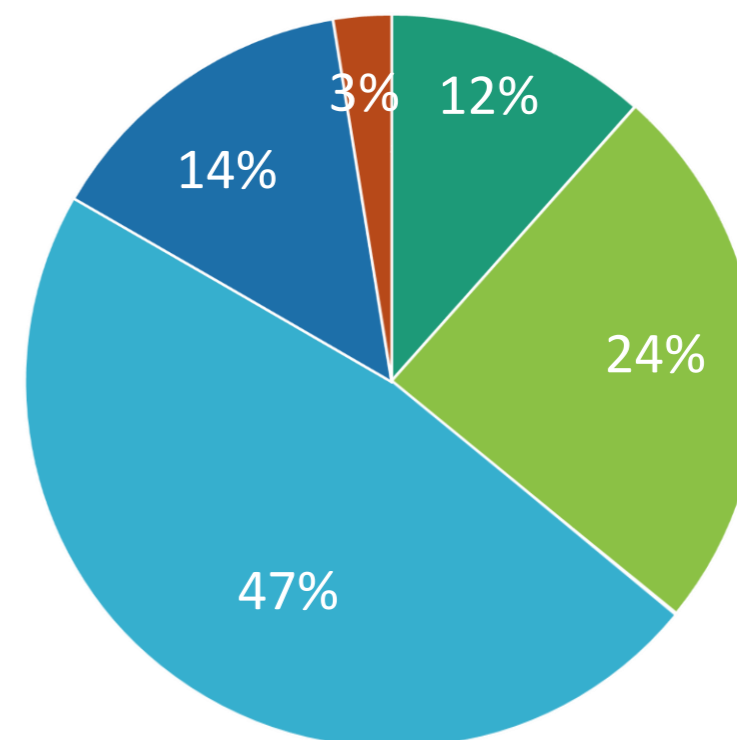
Uomini

1.3 Componenti del nucleo familiare

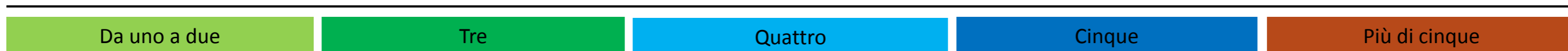
SCUOLE



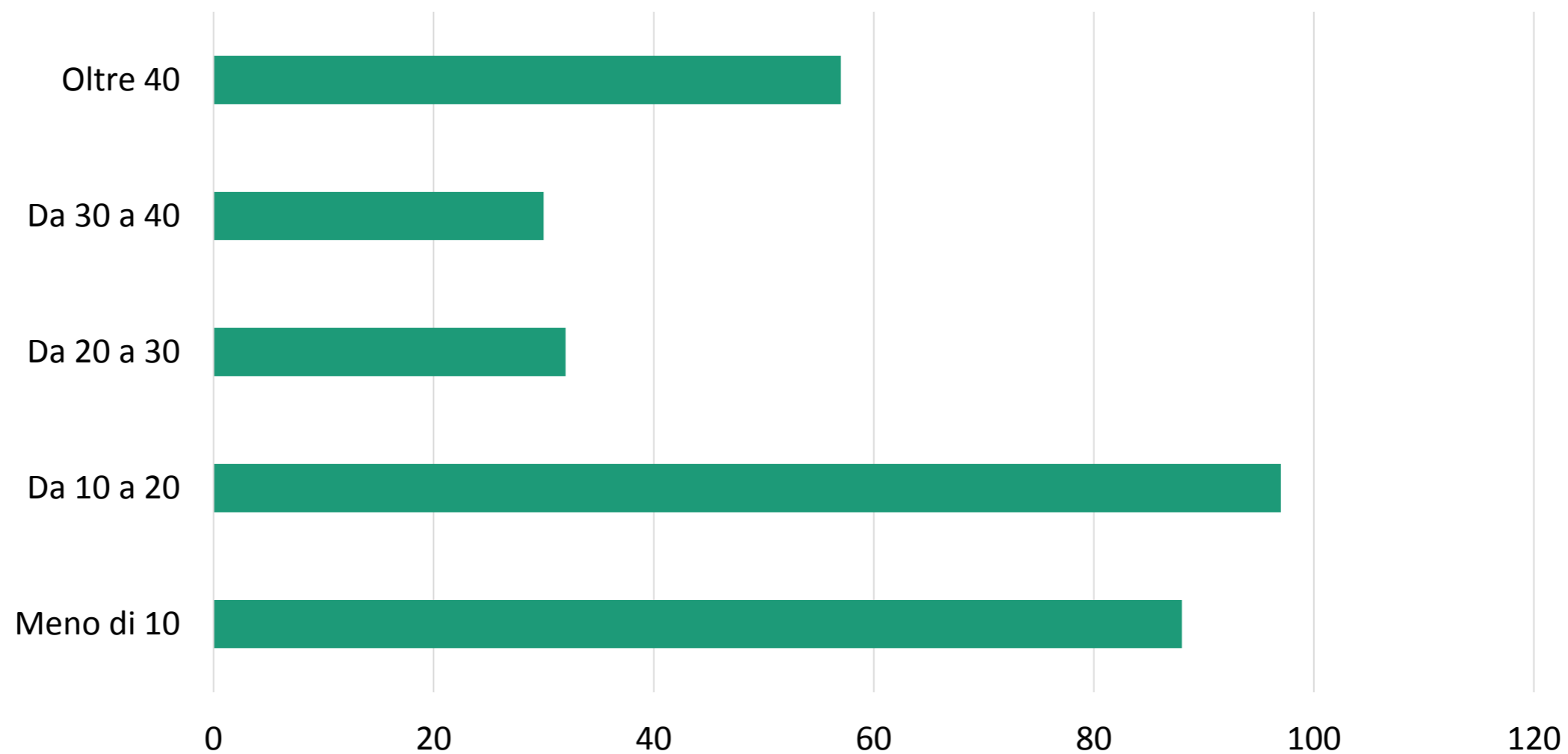
ON-LINE



LEGENDA



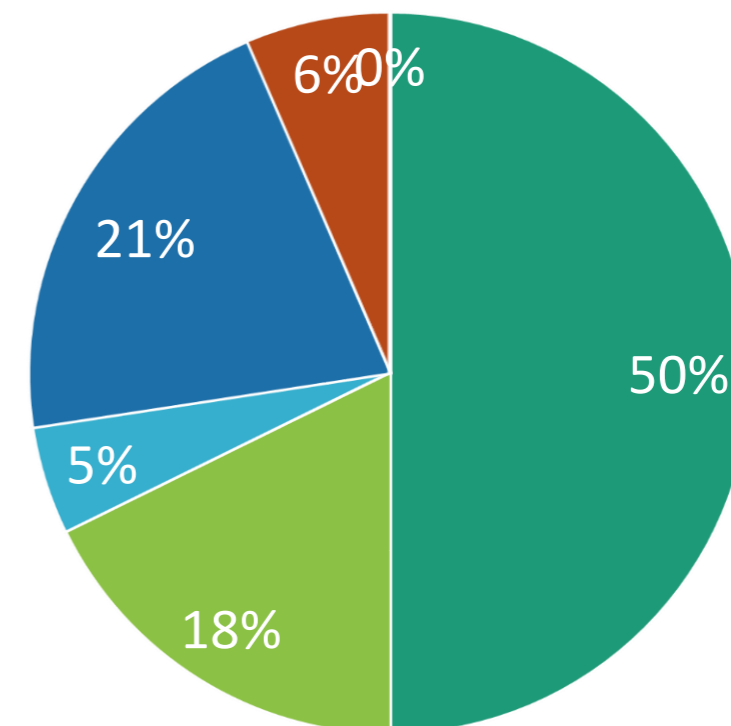
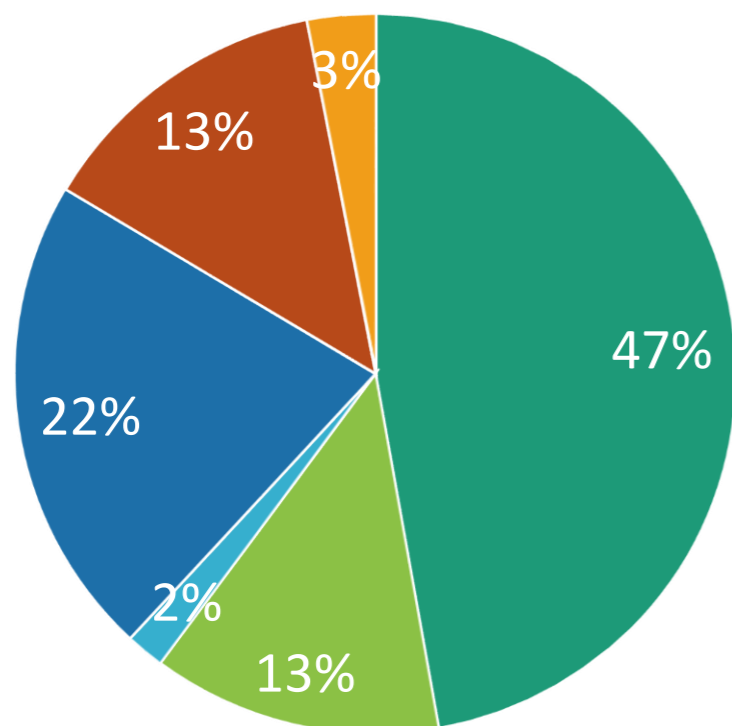
1.4 Da quanti anni abiti a Dalmine?



1.5 Come mai la tua famiglia vive a Dalmine?

SCUOLE

ON-LINE

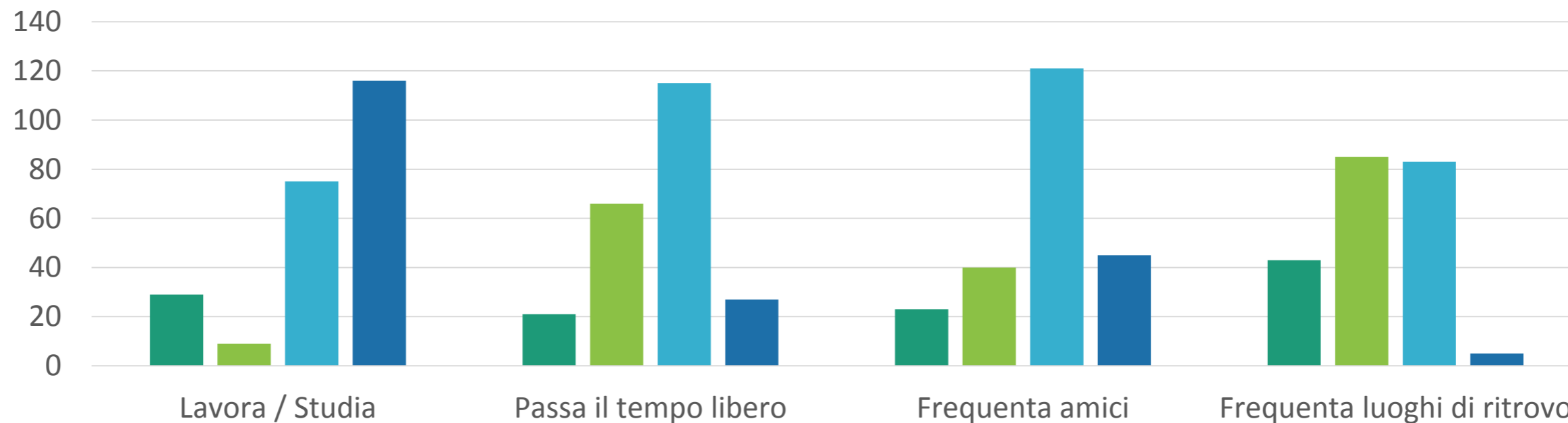


LEGENDA

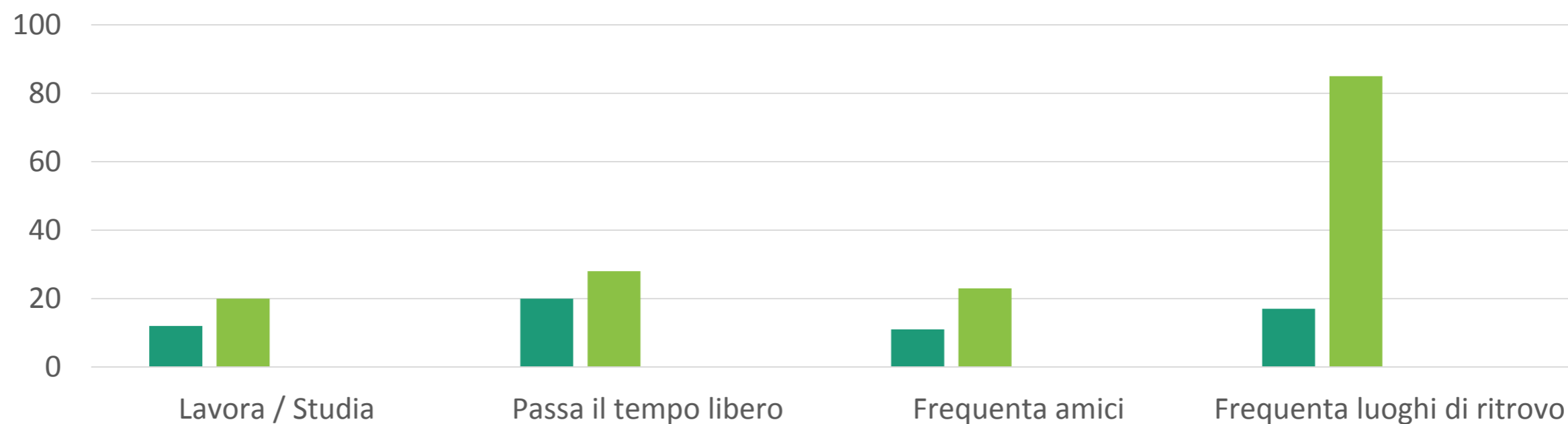


1.6 Oltre ad abitare, che attività svolge la tua famiglia a Dalmine?

SCUOLE



ON-LINE



LEGENDA

Per nulla

Poco

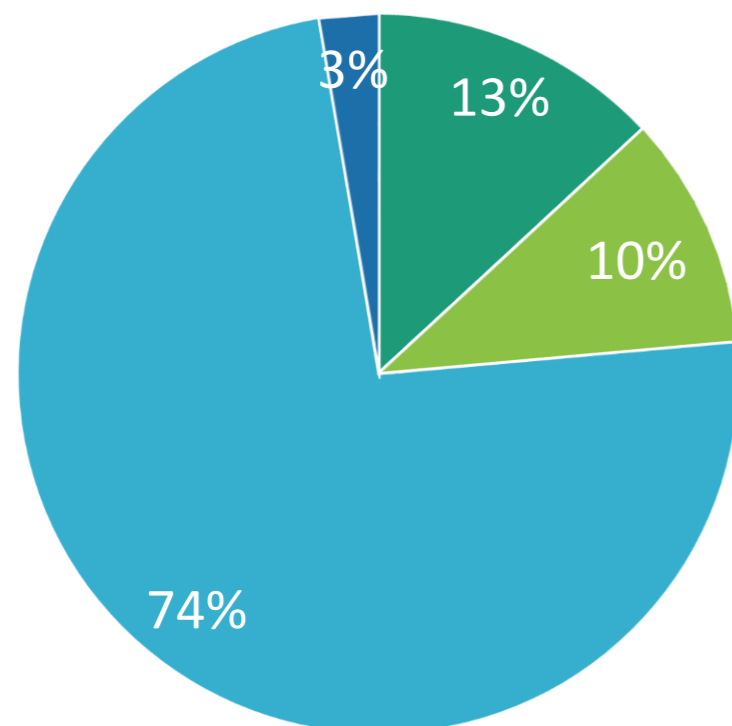
Abbastanza

Molto

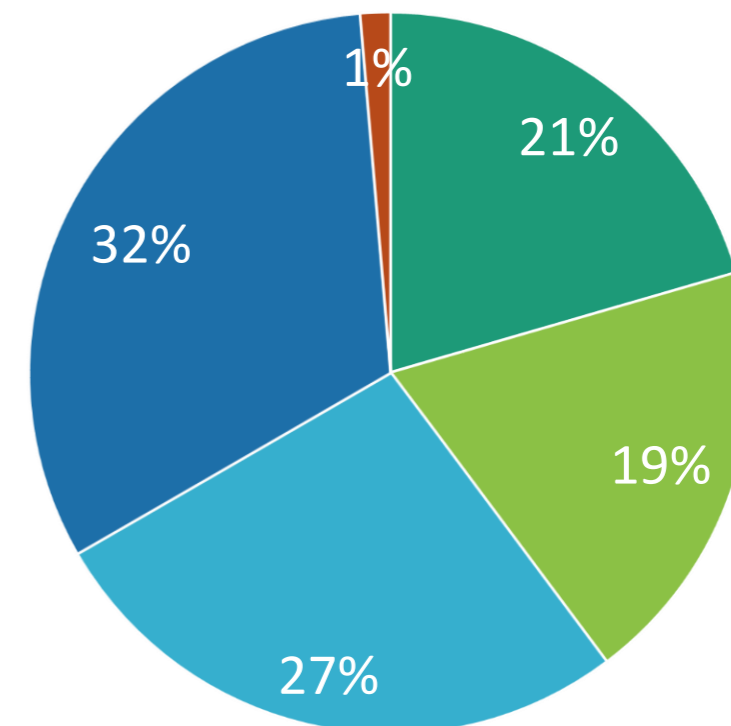
2. MUOVERSI PER LAVORO/STUDIO

2.1 Che mezzi usati per andare a lavoro/scuola?

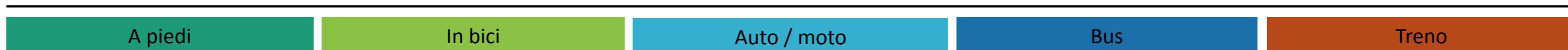
SCUOLE



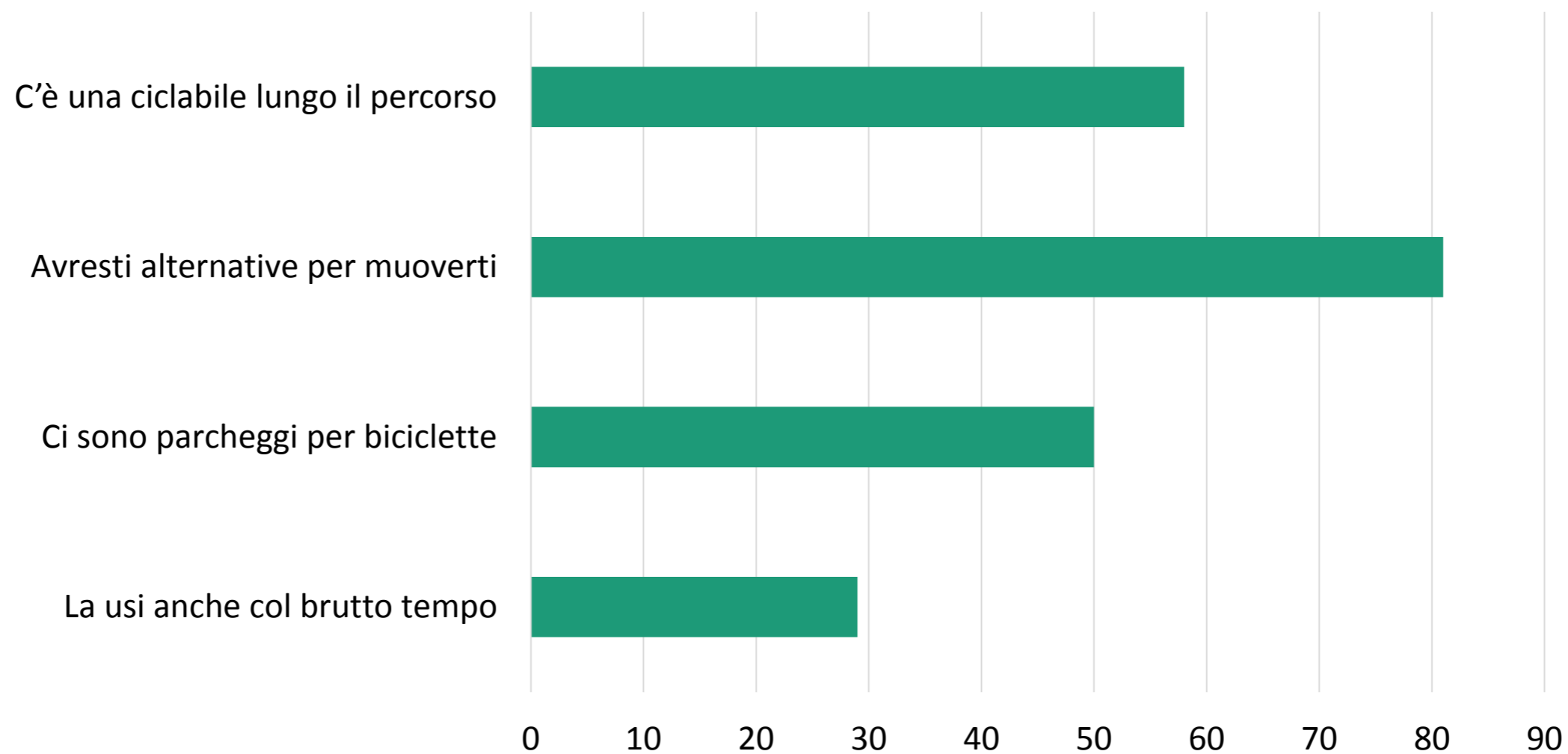
ON-LINE



LEGENDA



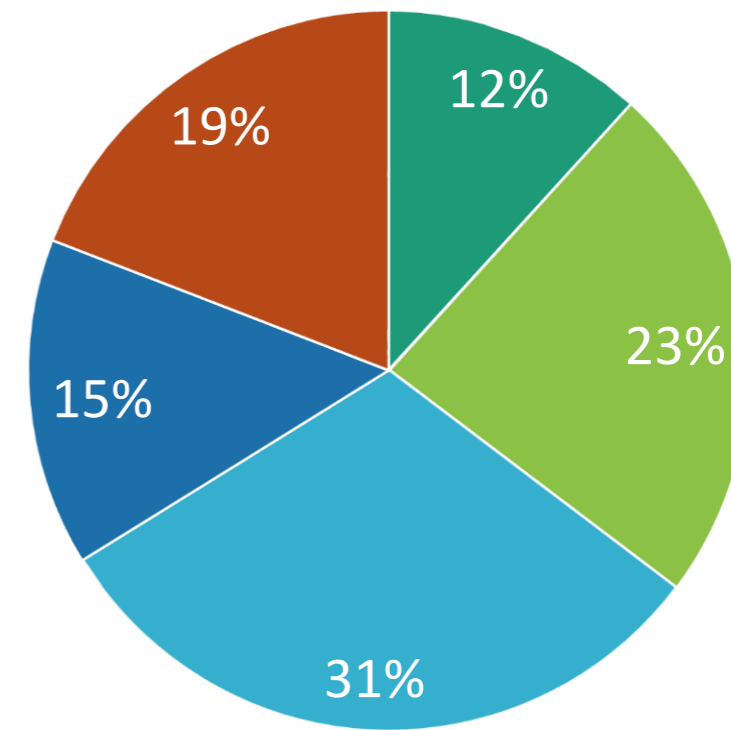
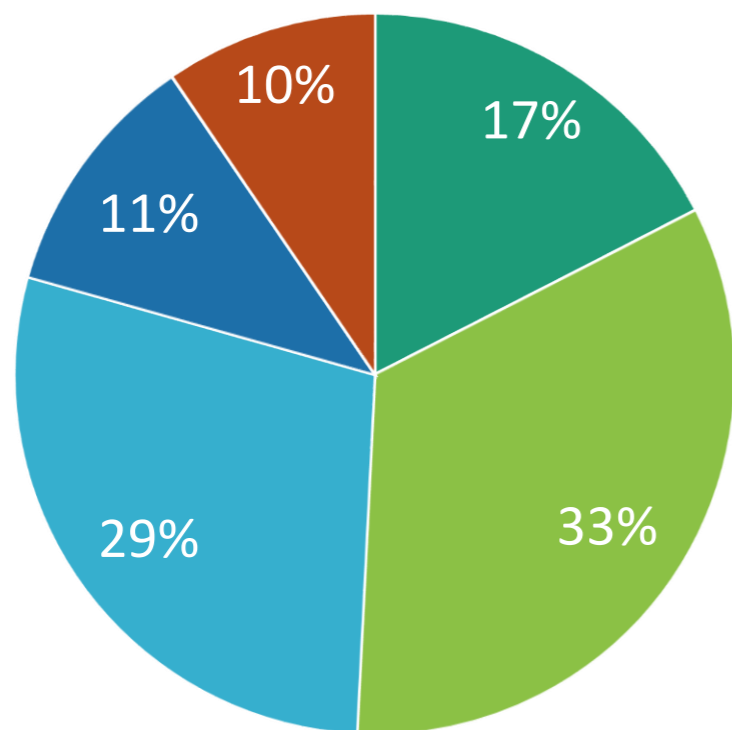
2.2 Se utilizzi la bici ... (hanno dato almeno una risposta n. 123 compilatori)



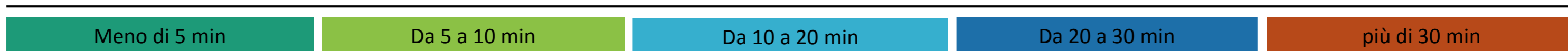
2.3 Se utilizzi la bici, quanto tempo impieghi ad arrivare a lavoro/scuola?

SCUOLE

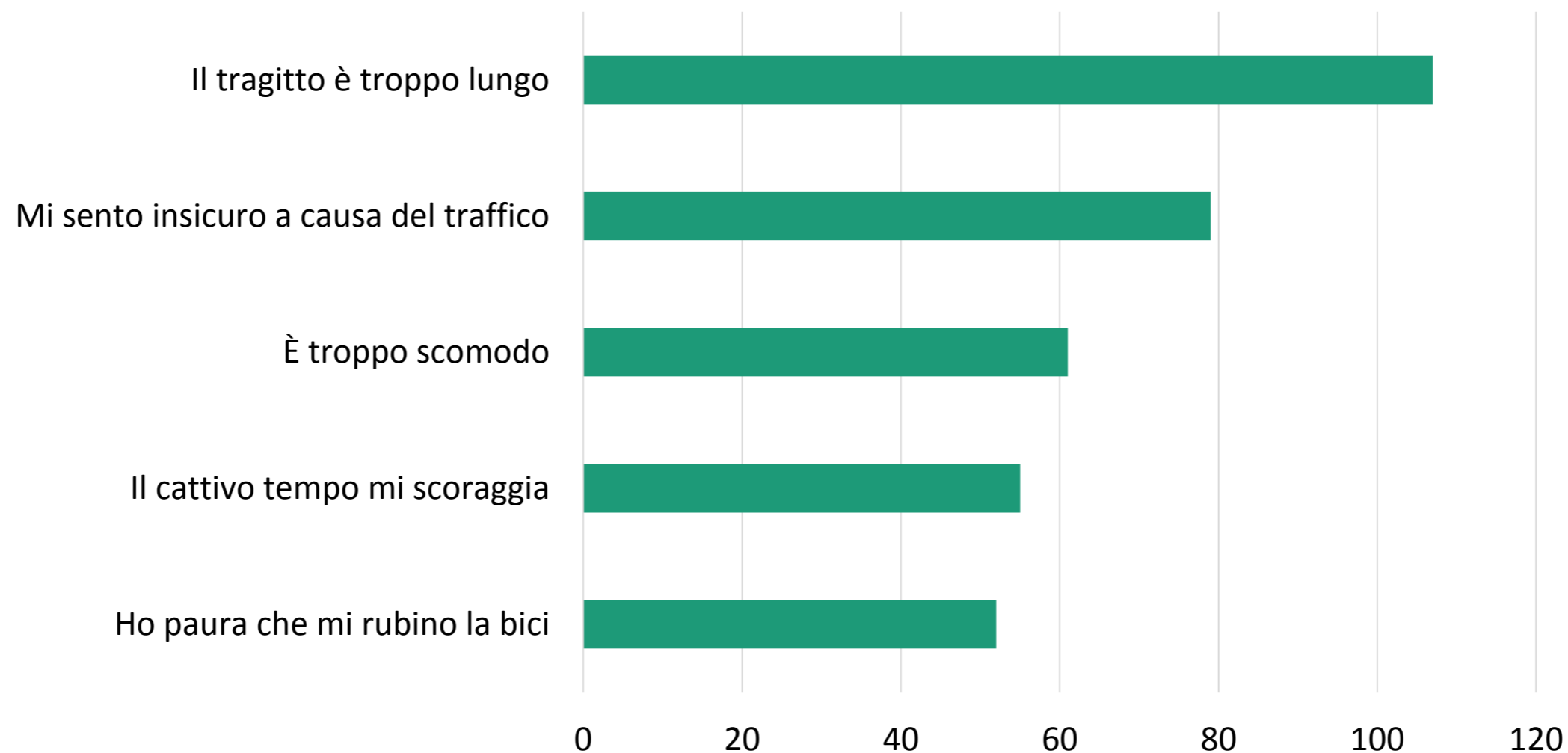
ON-LINE



LEGENDA



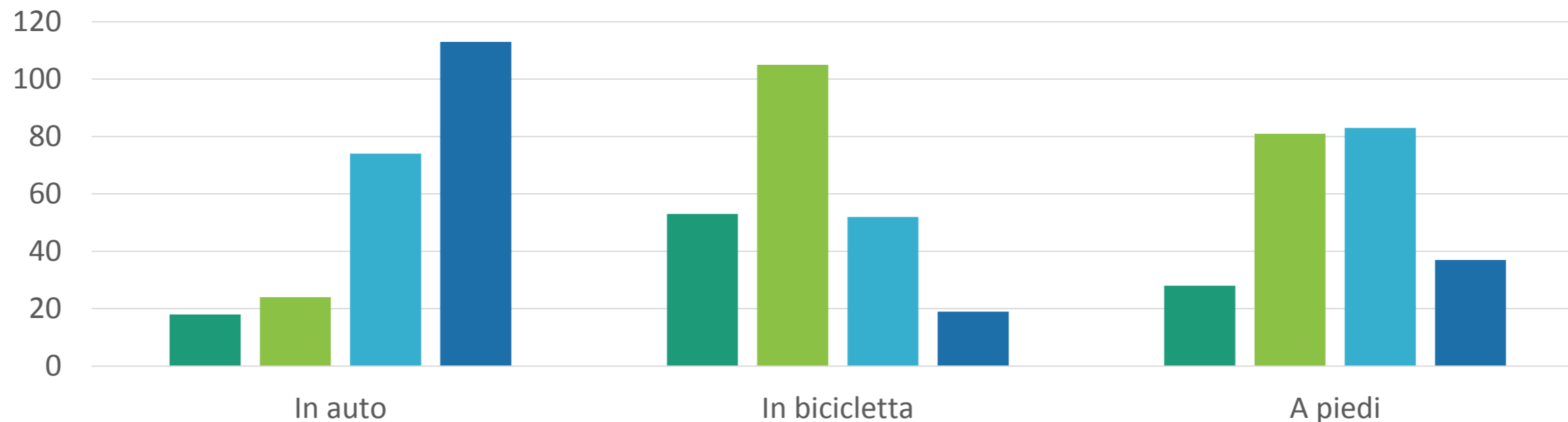
2.4 Perché non utilizzi la bici per andare a lavoro? (hanno dato almeno una risposta n. 258 compilatori)



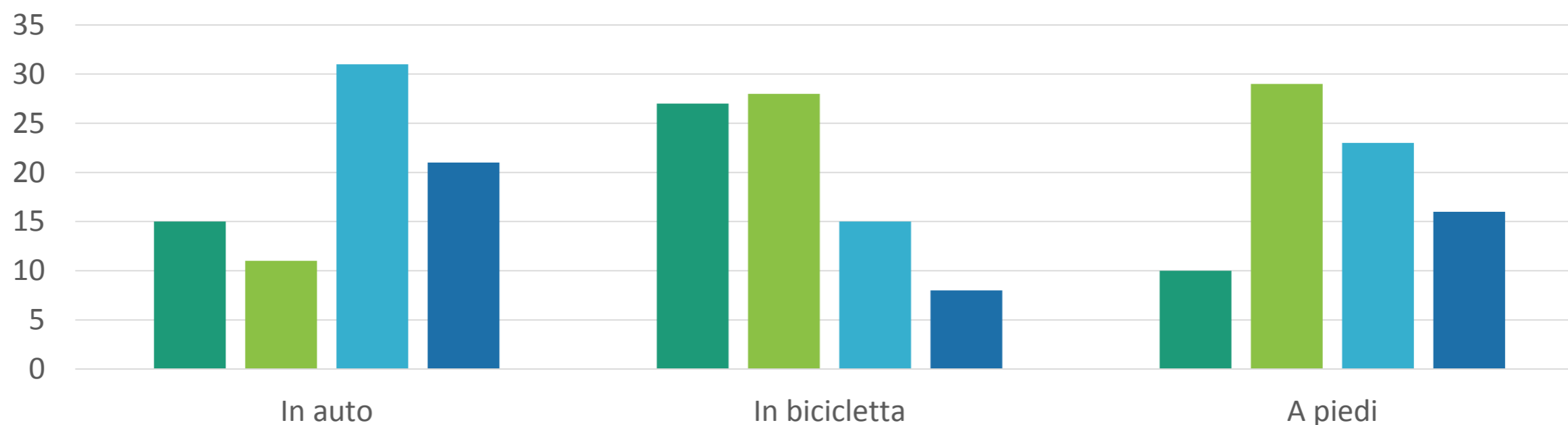
3. MUOVERSI A DALMINE

3.1 Come ti muovi in Dalmine?

SCUOLE



ON-LINE



LEGENDA

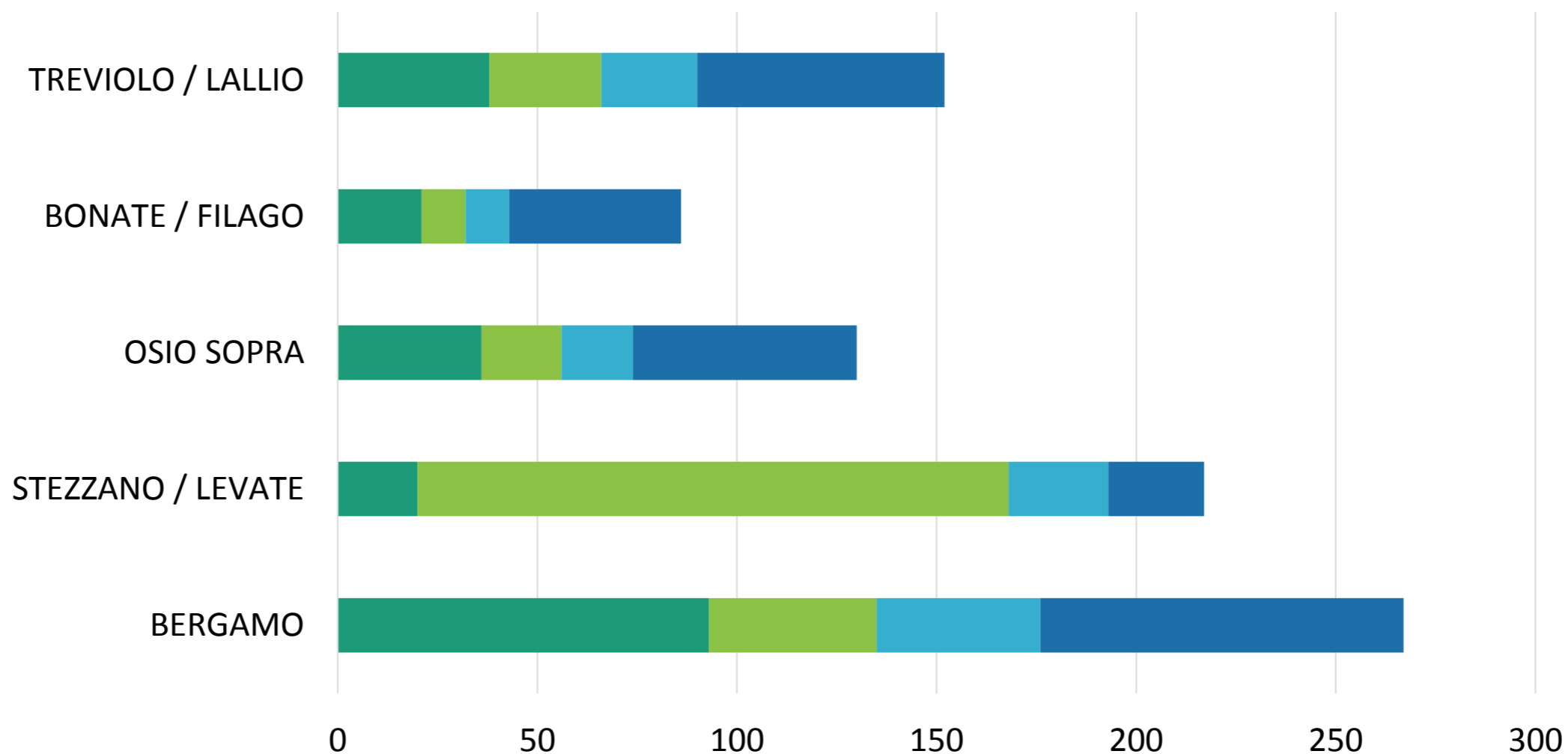
Per nulla

Poco

Abbastanza

Molto

3.2 Quali sono i centri vicini più frequentati? (hanno dato almeno una risposta n. 267 compilatori)



LEGENDA

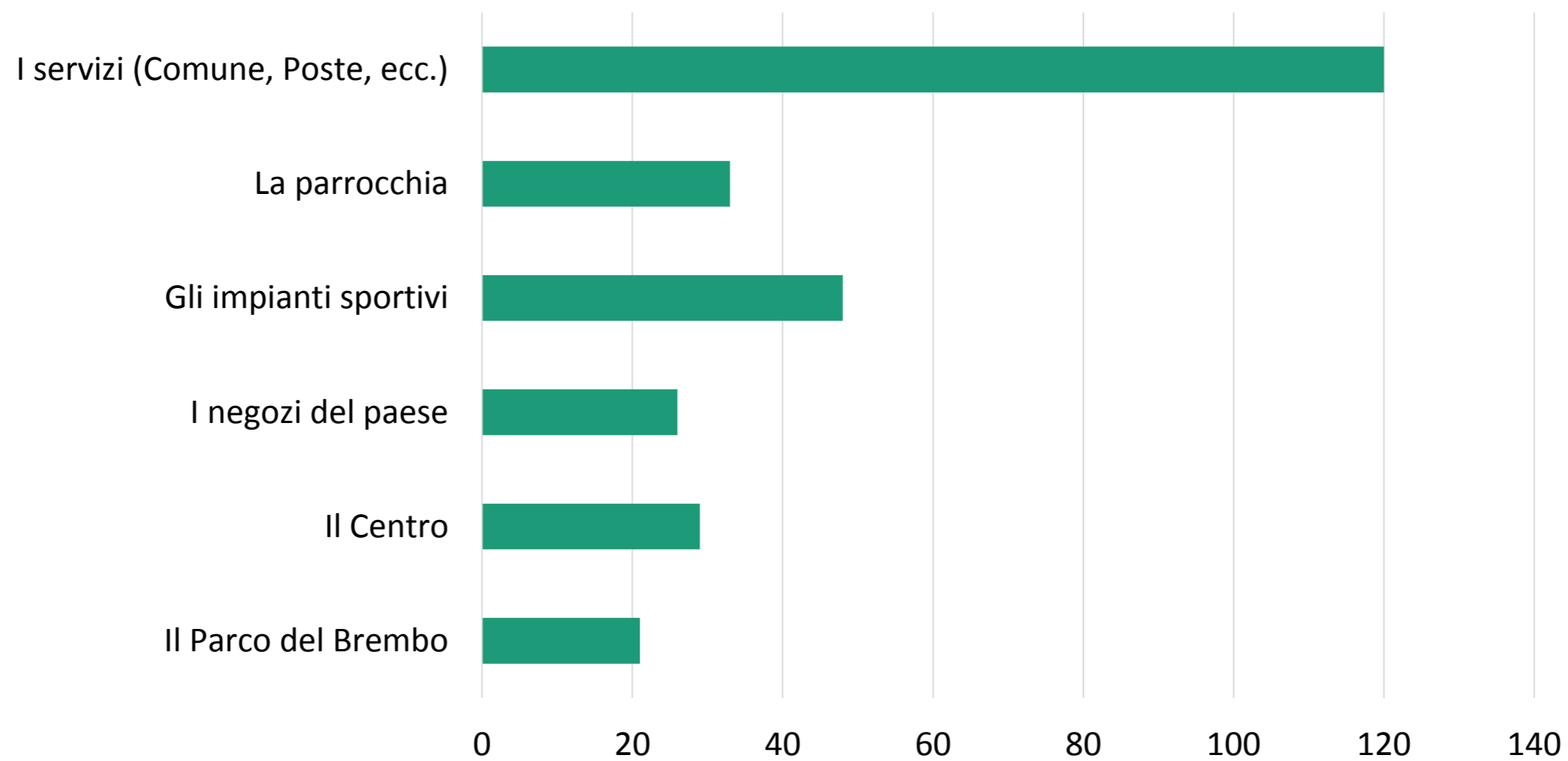
Per servizi

Per acquisti

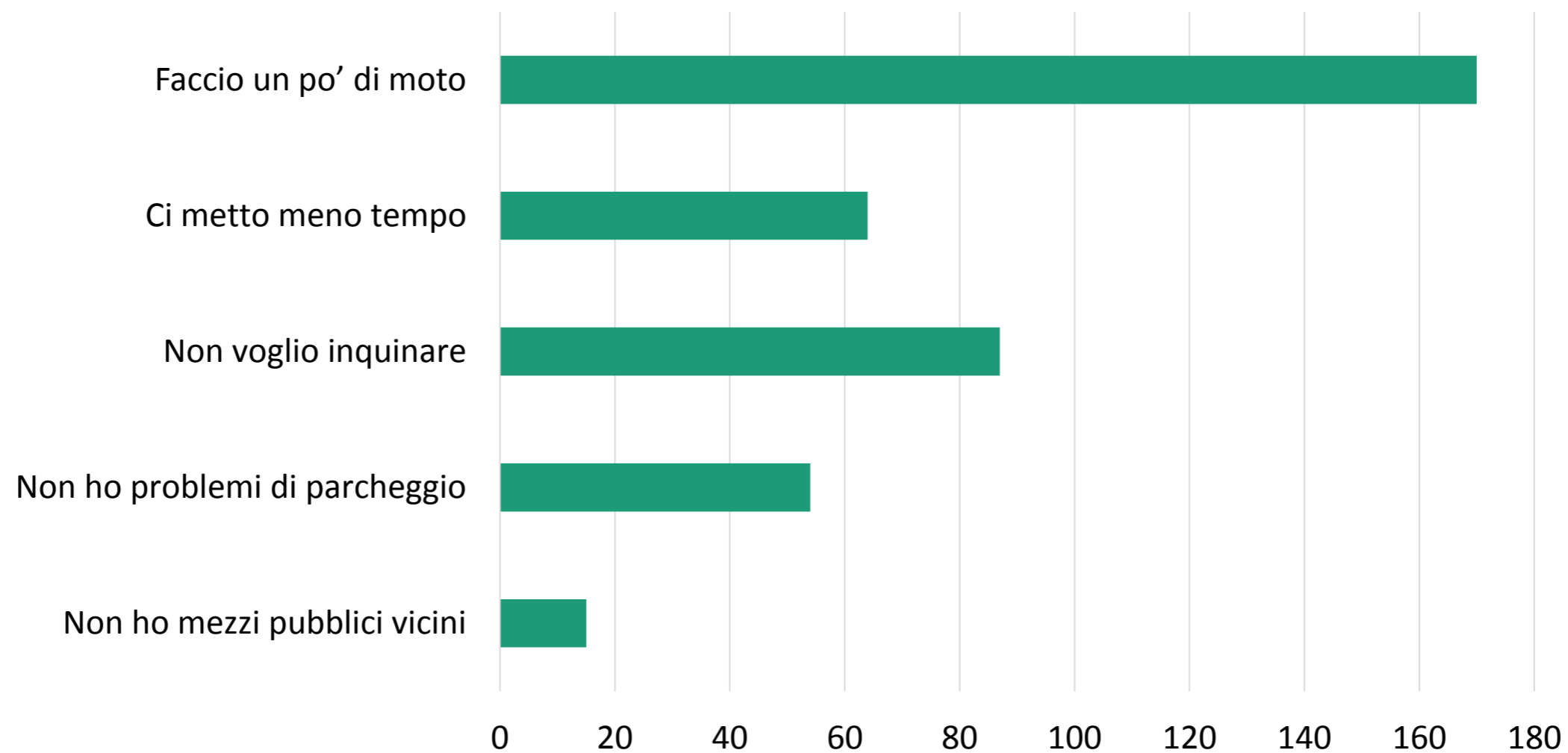
Per lavoro

Per svago

3.3 Quali luoghi di Dalmine frequenti di più?

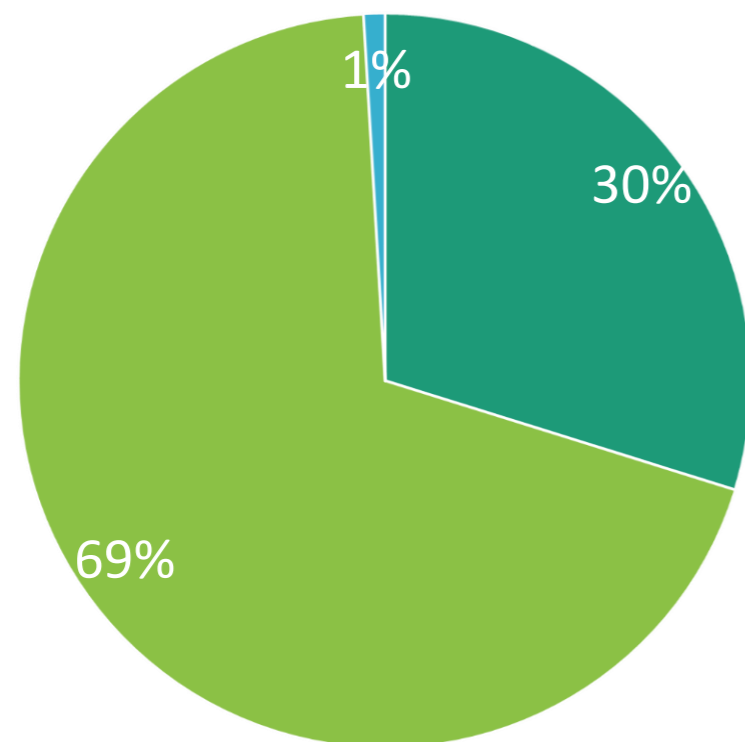


3.4 Perché usi la bici? (hanno dato almeno una risposta n. 307 compilatori)

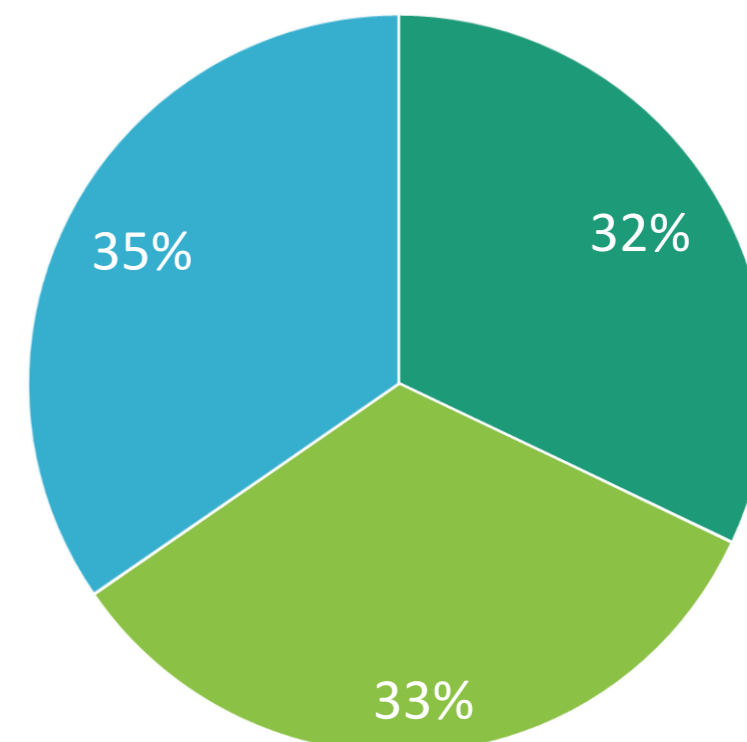


3.5 In quale stagione usi la bici?

SCUOLE



ON-LINE



LEGENDA

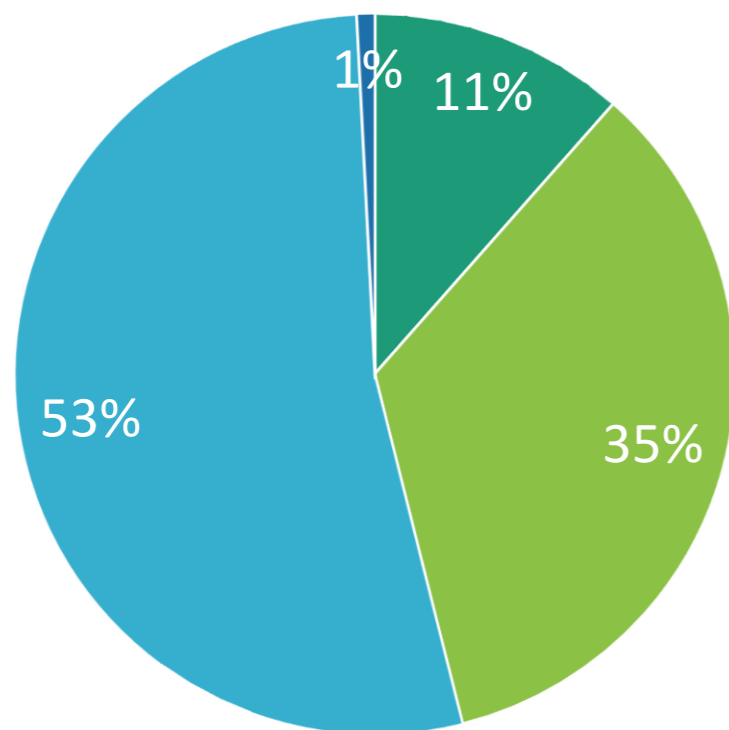
Sempre (12 mesi)

Nella bella stagione (6 mesi)

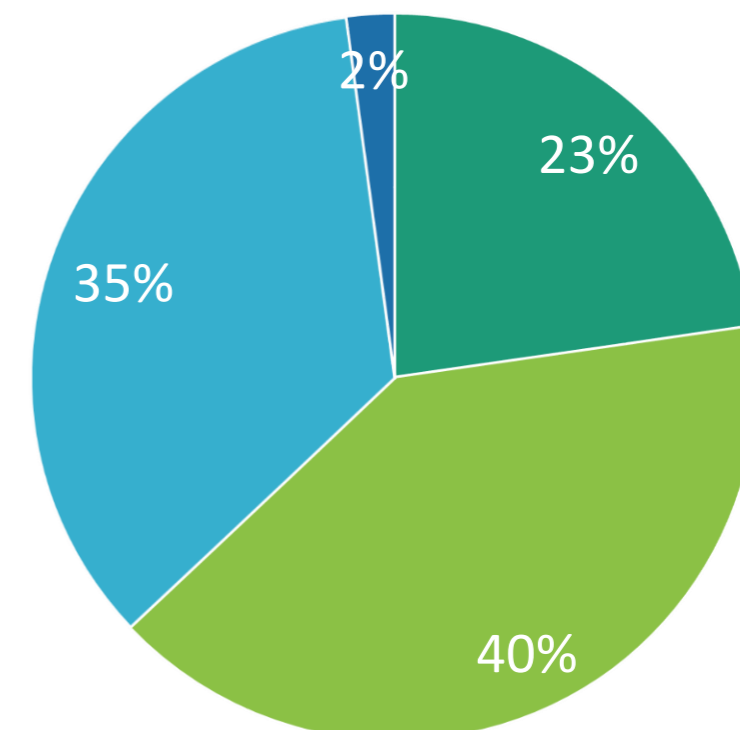
In estate (3 mesi)

3.6 Con quale frequenza la usi?

SCUOLE



ON-LINE



LEGENDA

Tutti i giorni

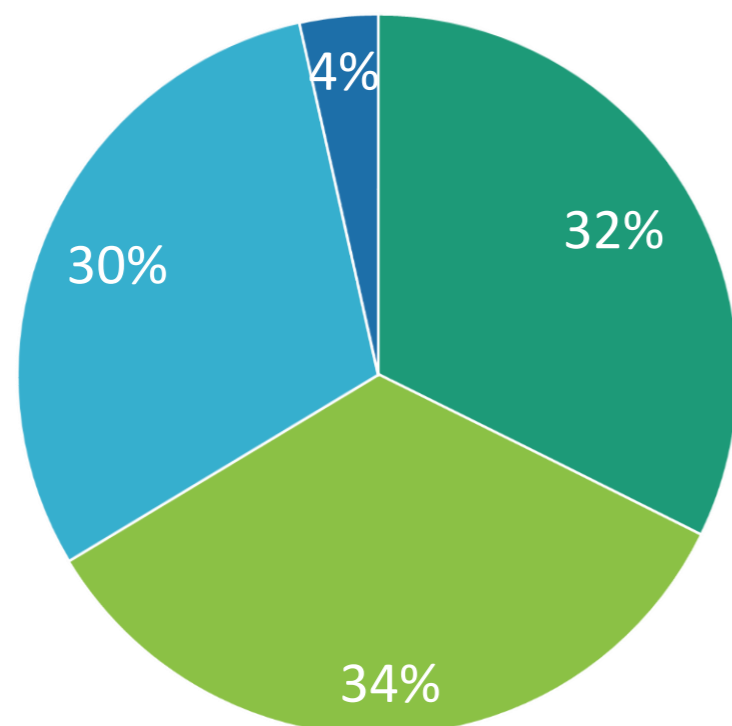
Spesso (3-4 giorni a settimana)

Poco (1-2 giorni a settimana)

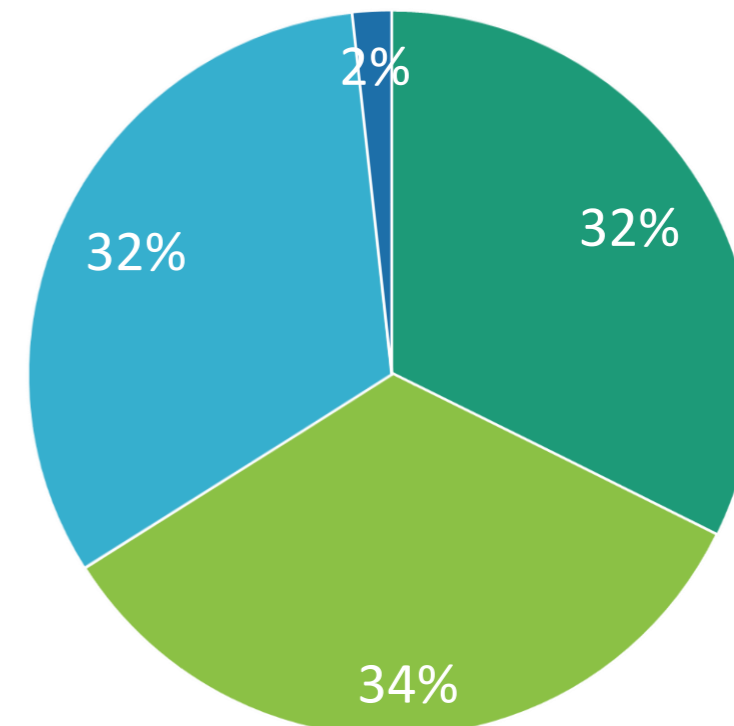
Quasi mai

3.7 Come percepisci il pericolo dei veicoli?

SCUOLE



ON-LINE



LEGENDA

Basso

Medio

Alto

Molto Alto

1

SEZIONE ANAGRAFICA

2

MUOVERSI PER LAVORO/STUDIO

3

MUOVERSI A DALMINE

4

PISTE CICLABILI - OGGI

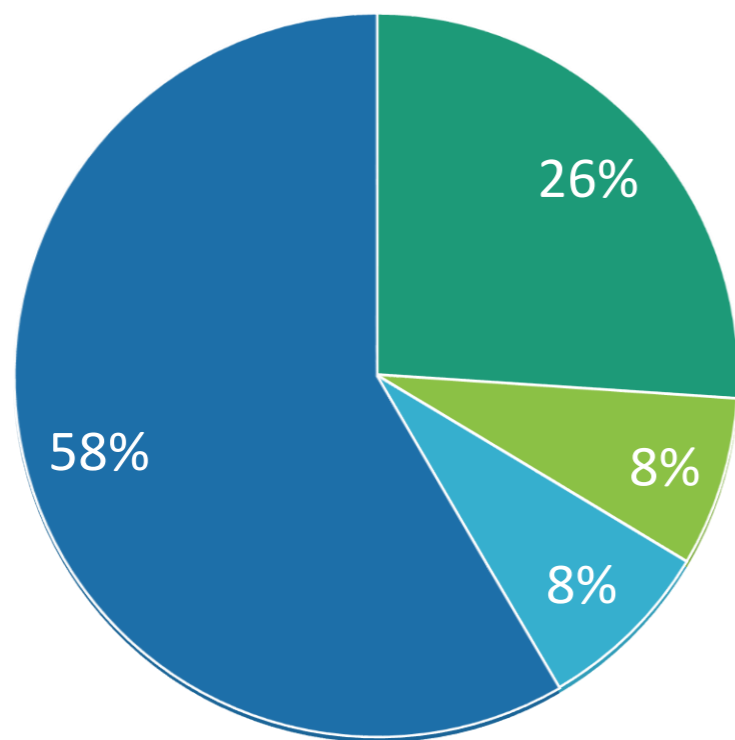
5

PISTE CICLABILI - DOMANI

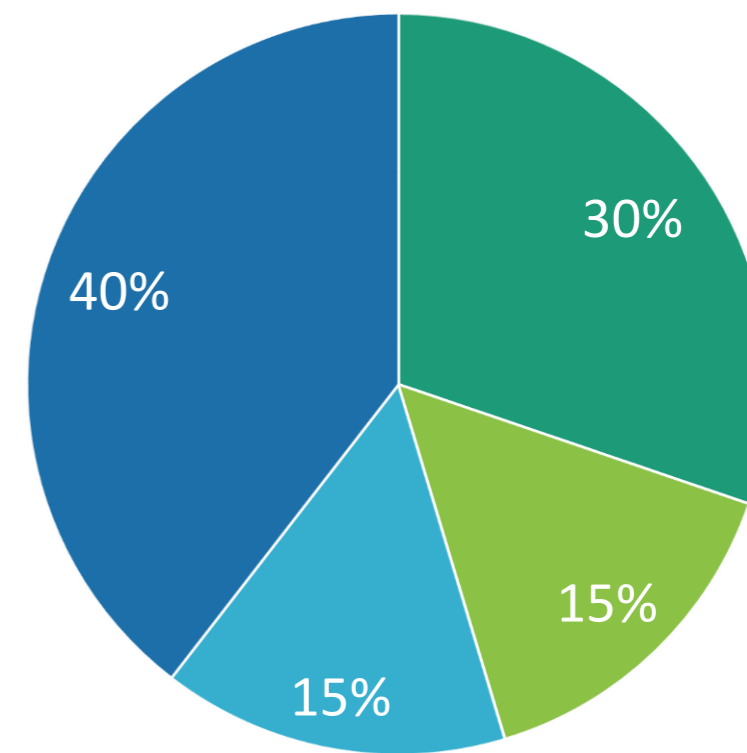
4. PISTE CICLABILI - OGGI

4.1 Usi le piste ciclabili che ci sono a Dalmine?

SCUOLE



ON-LINE



LEGENDA

Sì, le uso

No, vado sulla strada

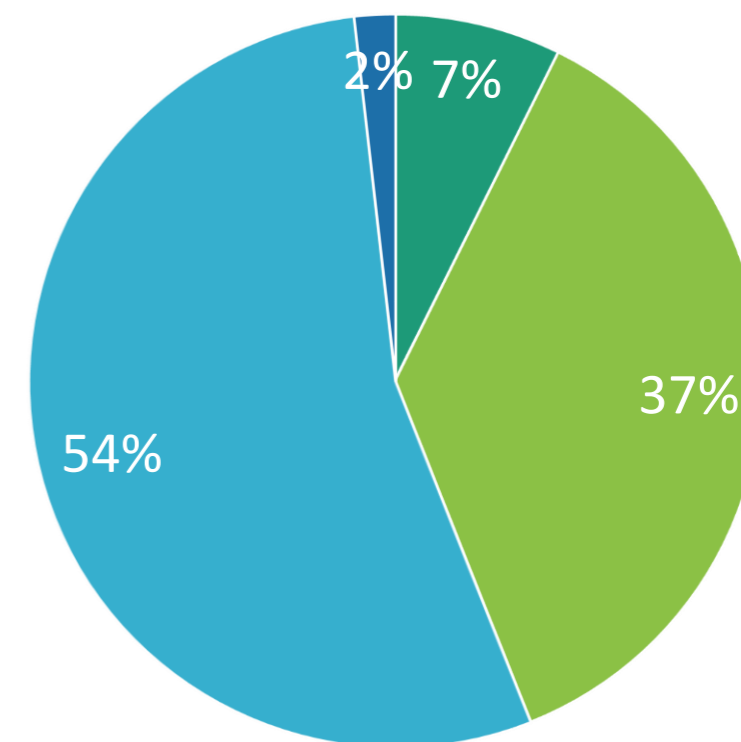
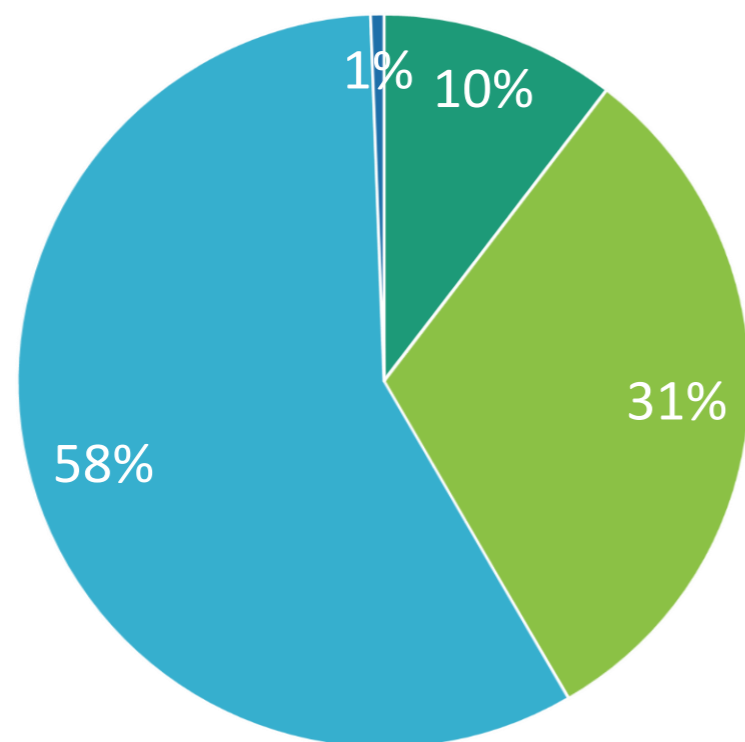
No, non ci sono dove mi servono

No, vado sul marciapiede

4.2 Cosa ne pensi della quantità di piste ciclabili presenti a Dalmine?

SCUOLE

ON-LINE



LEGENDA

Buona

Sufficiente

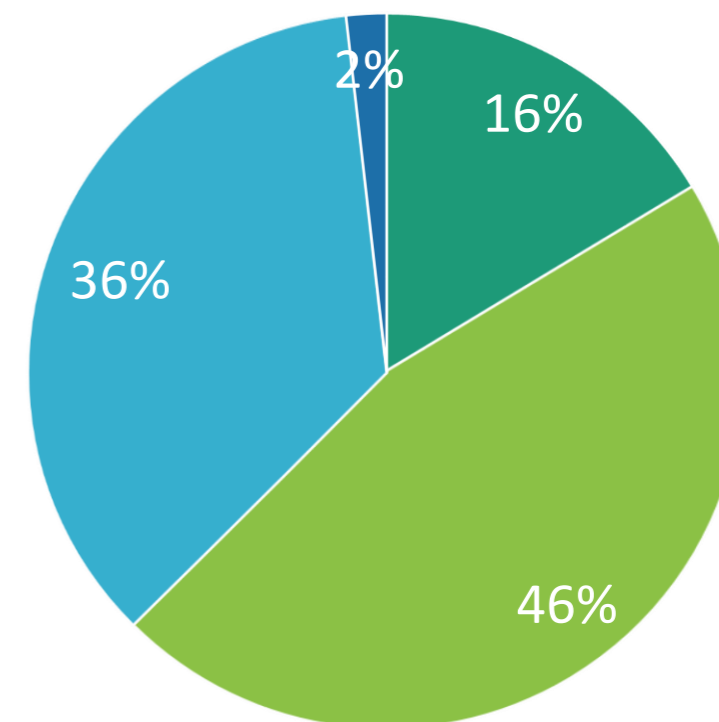
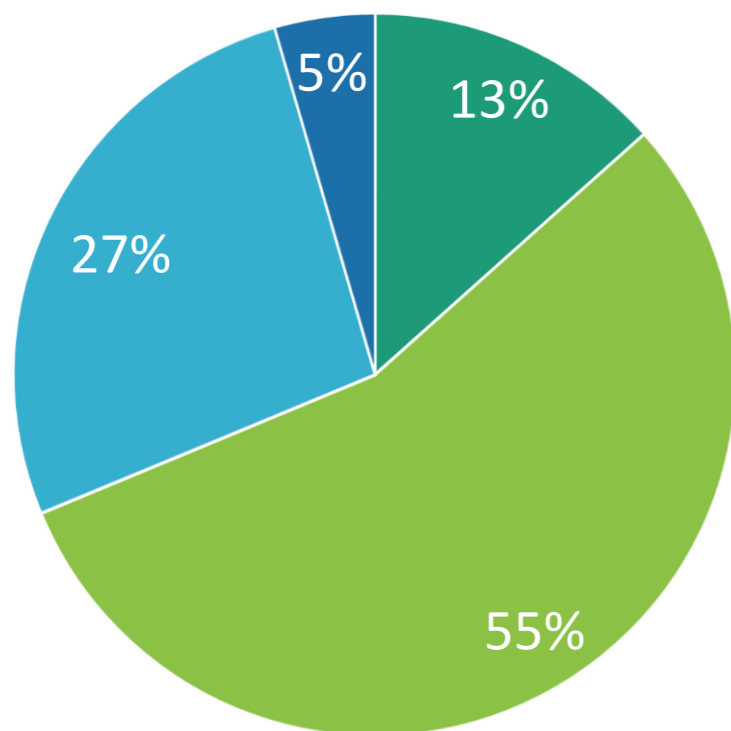
Insufficiente

Dove sono?

4.3 Cosa ne pensi della loro manutenzione e funzionalità?

SCUOLE

ON-LINE



LEGENDA

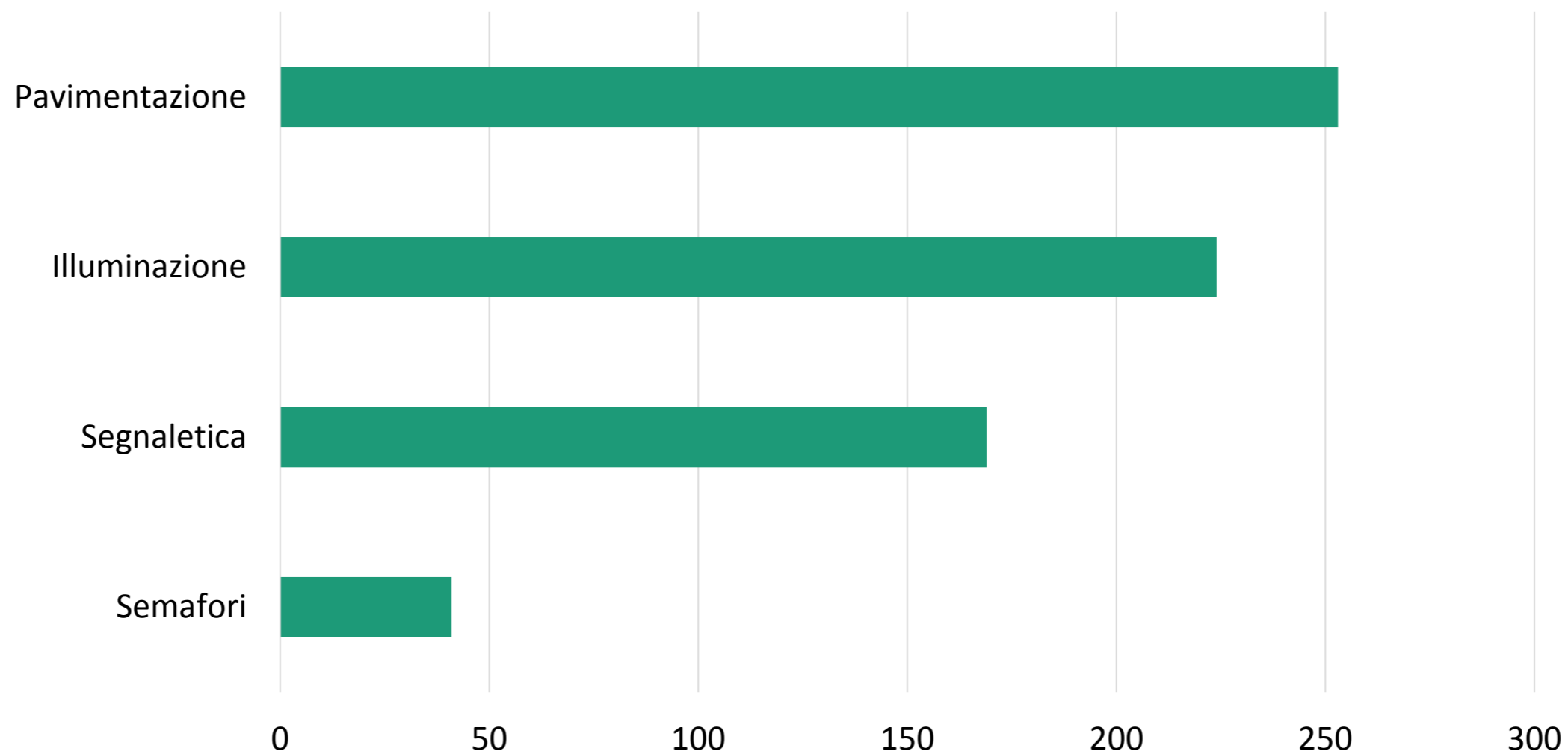
Buona

Sufficiente

Insufficiente

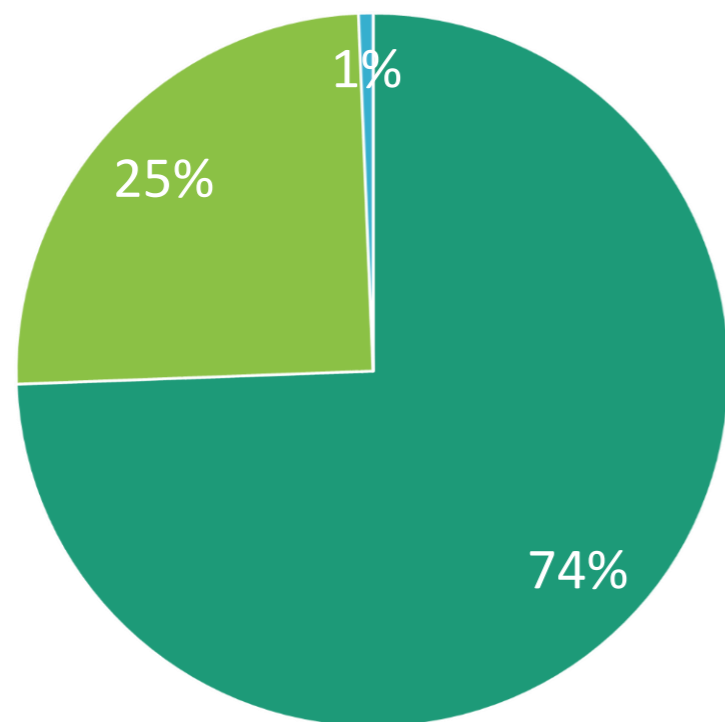
Pessima

4.4 Quali sono le caratteristiche più importanti di una pista ciclabile?

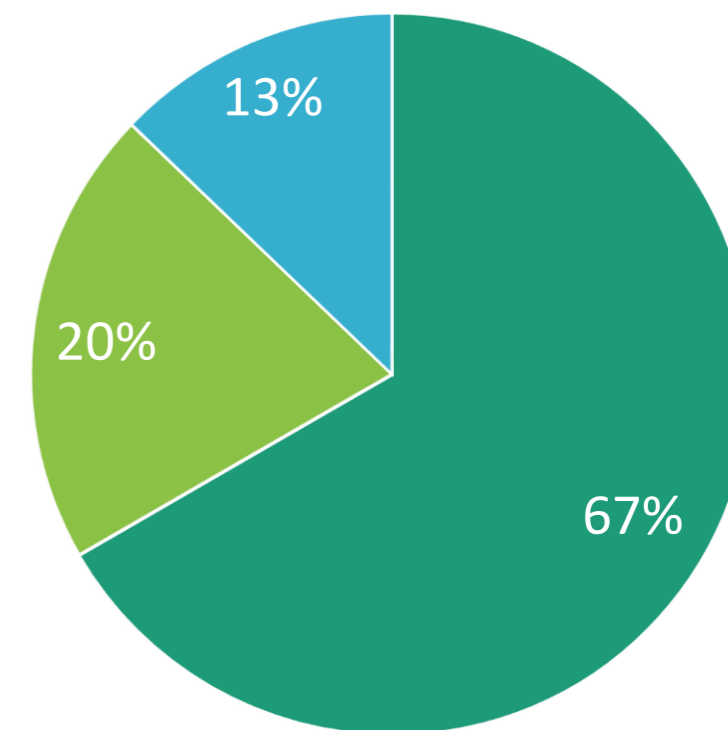


4.5 Consideri importanti i parcheggi per biciclette?

SCUOLE



ON-LINE



LEGENDA

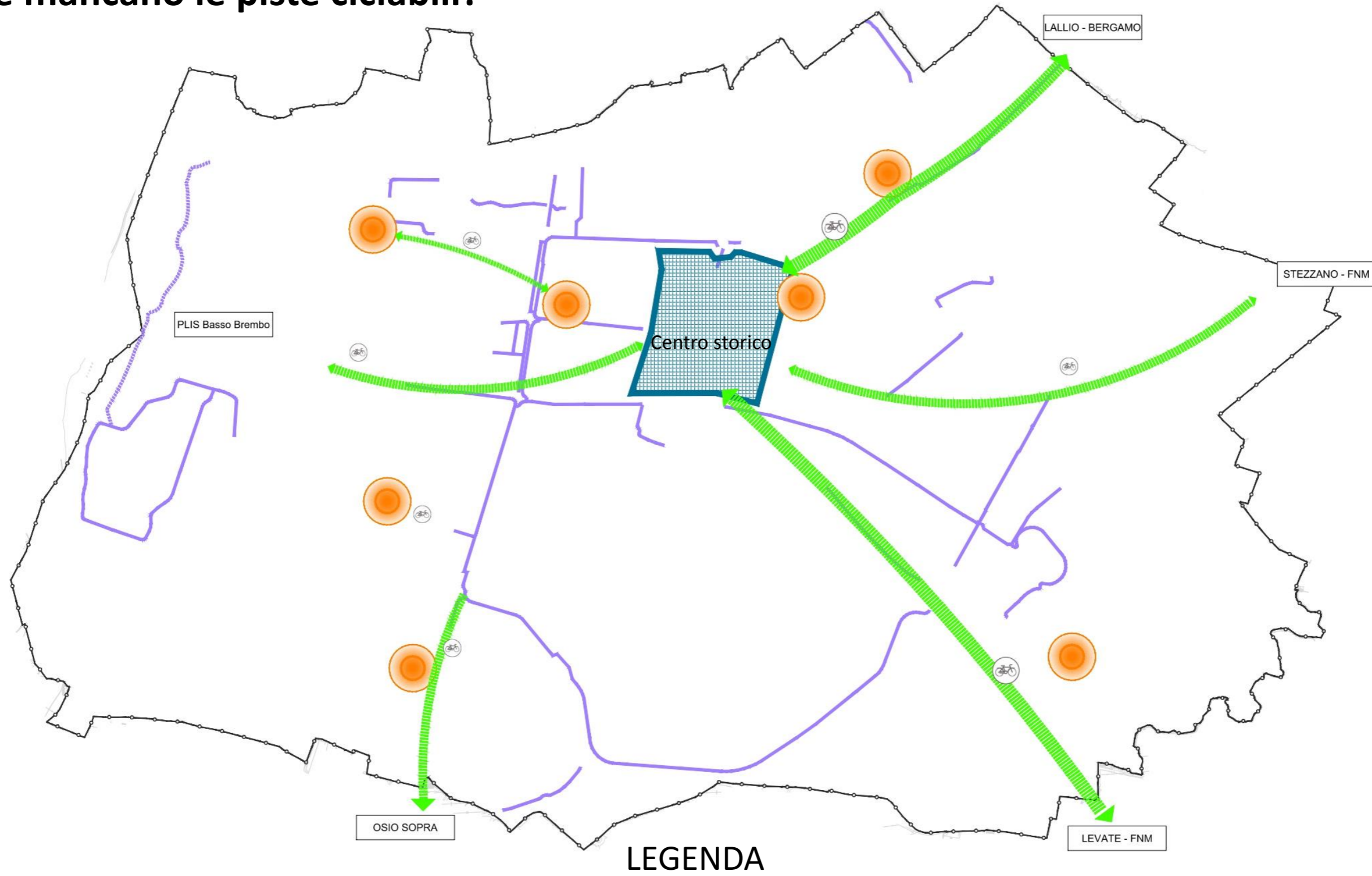
Molto

Poco

Indifferente

5. PISTE CICLABILI - DOMANI

5.1 Dove mancano le piste ciclabili?

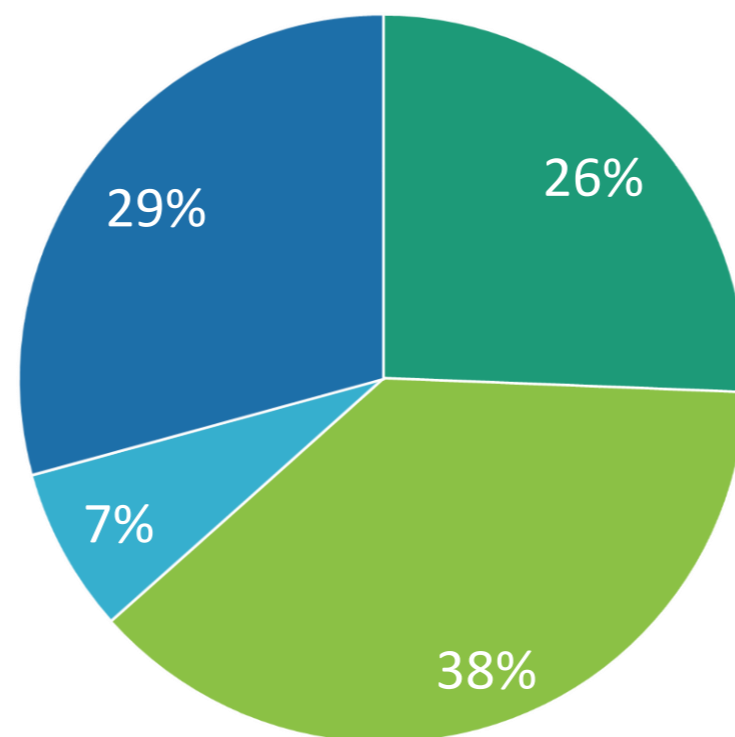


— Piste ciclabili esistenti

■ ■ ■ Itinerari maggiormente richiesti

○ Scuole

5.2 Quali problemi vuoi segnalare per la mobilità non veicolare a Dalmine?



LEGENDA

Strade dissestate

Marciapiedi inadeguati

Illuminazione insufficiente

Altri